

  HRANICE ŘEŠENÉHO ÚZEMÍ

REGULATIVY

ÚZEMÍ URČENÉ K ZASTAVĚNÍ

STAV NÁVRH VÝHLED

   NÍZKOPODLAŽNÍ OBYTNÁ ZÁSTAVBA

   SMÍŠENÉ VENKOVSKÉ ÚZEMÍ

   OBSLUŽNÁ SFÉRA

   CHATOVÁ ZÁSTAVBA

   ZEMĚDĚLSKÁ VÝROBA

   SPORTOVNÍ A REKREAČNÍ PLOCHY

   TECHNICKÉ PLOCHY S INDEXEM KONKRÉTNÍ FUNKCE

   KOMUNIKACE III. TŘÍDY




   MÍSTNÍ KOMUNIKACE

   PĚŠÍ TRASY

   ÚČELOVÉ KOMUNIKACE

   ŽELEZNICE

ÚZEMÍ NEZASTAVITELNÉ

   VEŘEJNÁ ZELEŇ

   DOPROVODNÁ ZELEŇ

   ZAHRADY

   KRAJINNÁ ZÓNA SMÍŠENÁ

Z - ZEMĚDĚLSKÁ PRODUKCE

STABILIZOVANÉ KULTURY

   TRVALÝ TRAVNÍ POROST

   LESY (hospodářské)

   VODNÍ PLOCHY A TOKY


   ORNÁ PŮDA

LIMITY

   OBJEKTY CENNÉ PRO ARCHITEKTONICKÝ VÝVOJ OBCE

   HRANICE URBANISTICKY HODNOTNÉHO ÚZEMÍ

   OCHRANNÉ PÁSMO SILNICE

   OCHRANNÉ PÁSMO ŽELEZNICE

   HRANICE ZÁTOPY Q100

   OCHRANNÉ PÁSMO LESA

   LOKÁLNÍ ÚSES - BIOCENTRUM




   LOKÁLNÍ ÚSES - BIOKORIDOR

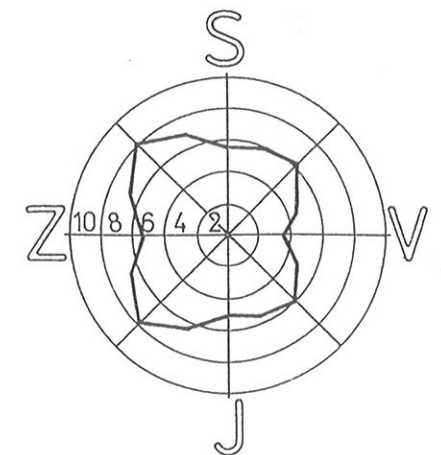
   REGIONÁLNÍ ÚSES - BIOKORIDOR

   LIMITNÍ HRANICE DOSAHU VLIVU PRŮMYSLOVÉ A ZEMĚDĚLSKÉ VÝROBY

   TURISTICKÉ TRASY

   HRANICE SOUČASNĚ ZASTAVĚNÉHO ÚZEMÍ

   OCHRANNÉ PÁSMO VEDENÍ VN 22 KV



SCHVÁLENO USNESENÍM
OBECNÍHO ZASTUPITELSTVA
OBCE RATAJE NAD SÁZ.
ZE DNE 19. 8. 1999

INDEXY
1. HASIČSKÁ ZBRojNICE
3. NÁVRH - ŽELEZNIČNÍ ZASTÁVKY
2. VODOJEM + ATS + ÚV
TS. TRAFOSTANICE



PLÁN FUNKČNÍHO VYUŽITÍ
UZEMÍ SÍDLA MALOVIDY

ÚZEMNÍ PLÁN OBCE
RATAJE NAD SÁZAVOU
NÁVRH PROSINEC 1998

VÝKRES
1b

MĚŘÍTKO
1:2 880

PARÉ

ING. ARCH. I. MERUNKOVÁ
AUTORIZOVANÝ ARCHITEKT
KLUKY 23
285 45 KLUKY

I. Merunková